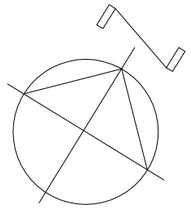

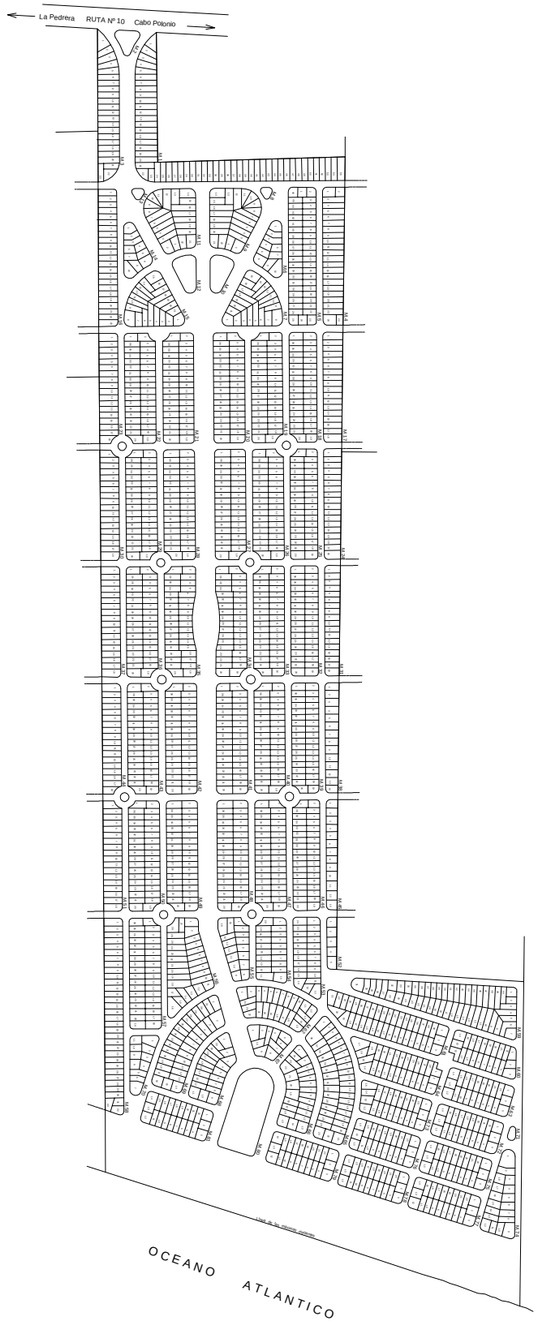

COMUNA DE ROCHA

FRACCIONAMIENTOS COSTEROS

SECTOR 2
LOS CABOS

CROQUIS DE UBICACION

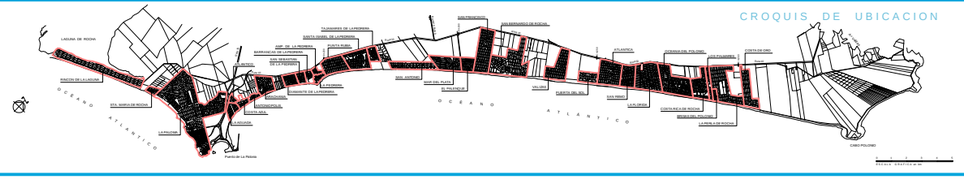

COSTA DE ORO
FRACCIONAMIENTO

UBICACION

Sección Catastral: 10ª
Agrimensor: JULIO CERVIÑO Y CARLOS STEFFEN
Registro del plano: 851/49
Área total: 202 Hás. 7240 m²
Áreas:
Solares: 132 Hás. 4012 m²
Calles y espacios libres: 70 Hás. 3187 m²

DEPARTAMENTO GENERAL DE ORDENAMIENTO TERRITORIAL Y PLANIFICACIÓN URBANA

COMUNA DE ROCHA