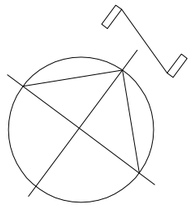

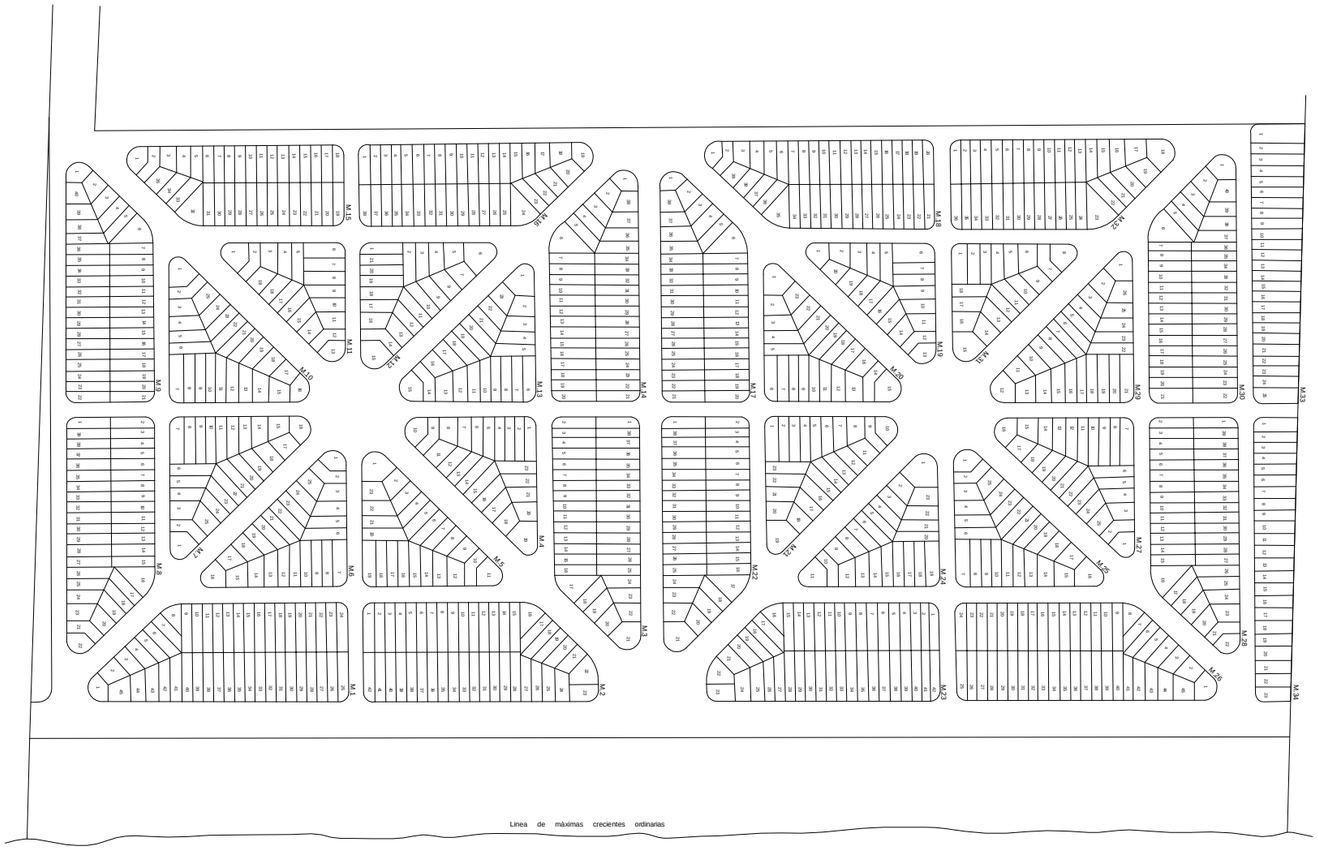

OCEANO ATLANTICO

COMUNA DE ROCHA

FRACCIONAMIENTOS COSTEROS

SECTOR 2

LOS CABOS

CROQUIS DE UBICACION

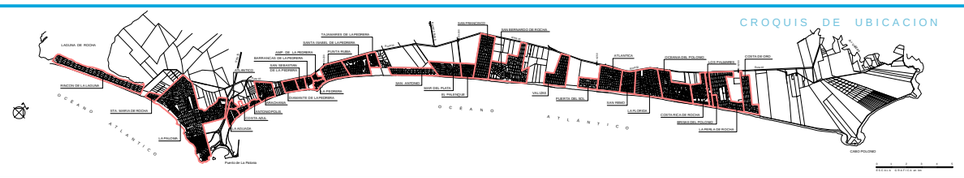

PUERTA DEL SOL

FRACCIONAMIENTO

UBICACION

Sección Catastral: 10ª

Agrimensor: FELIX LOGALDO

Registro del plano: 917/49

Área total: 115 Hás. 9599 m²

Áreas:

Solares: 67 Hás. 3800 m²

Calles y espacios libres : 48 Hás. 5798 m²

DEPARTAMENTO GENERAL DE ORDENAMIENTO TERRITORIAL Y PLANIFICACIÓN URBANA

COMUNA DE ROCHA