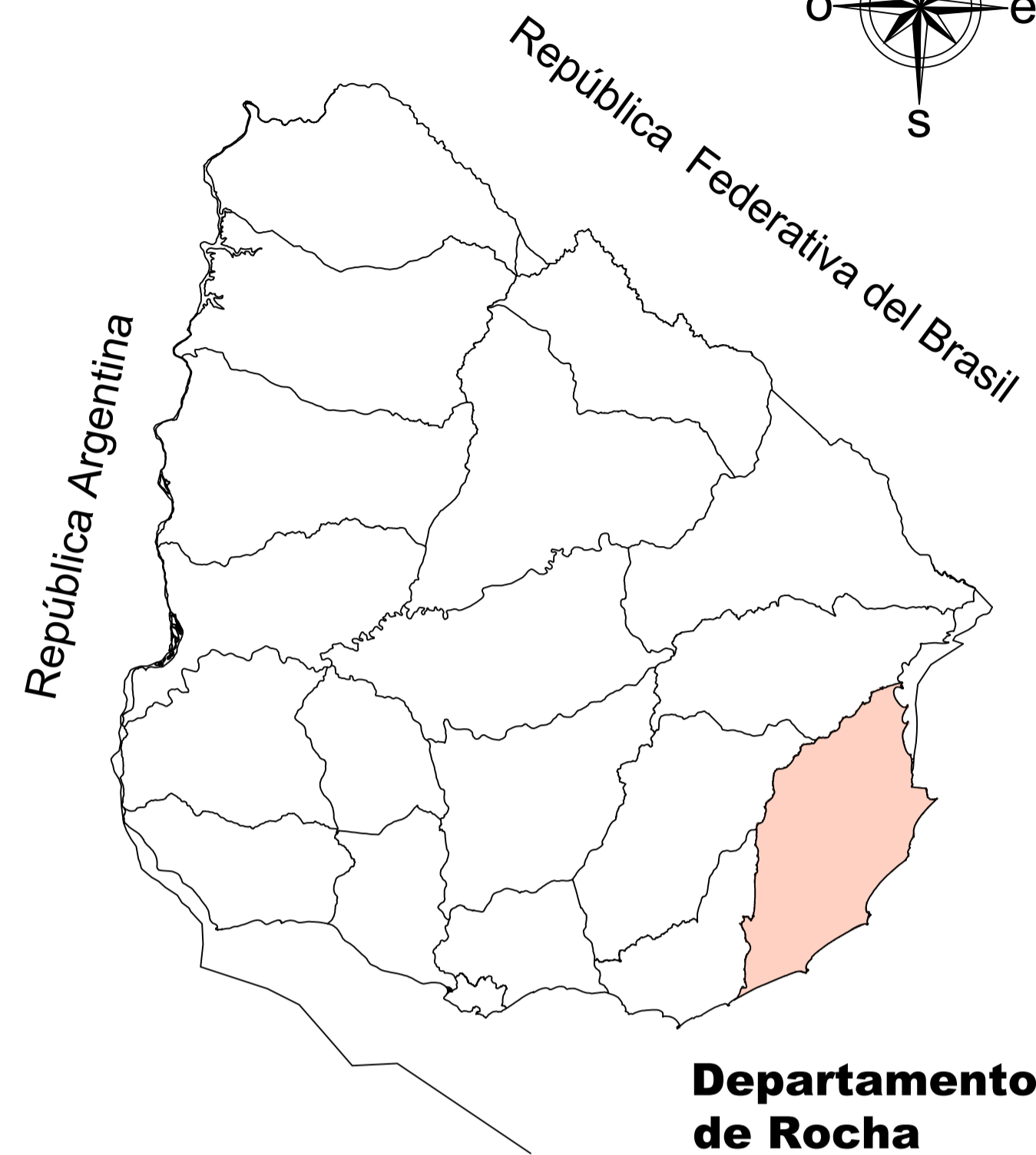
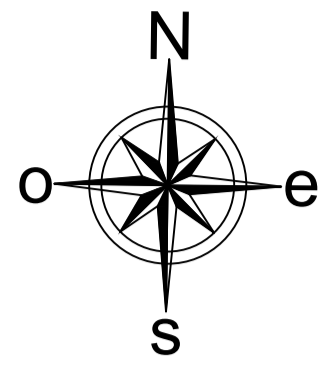
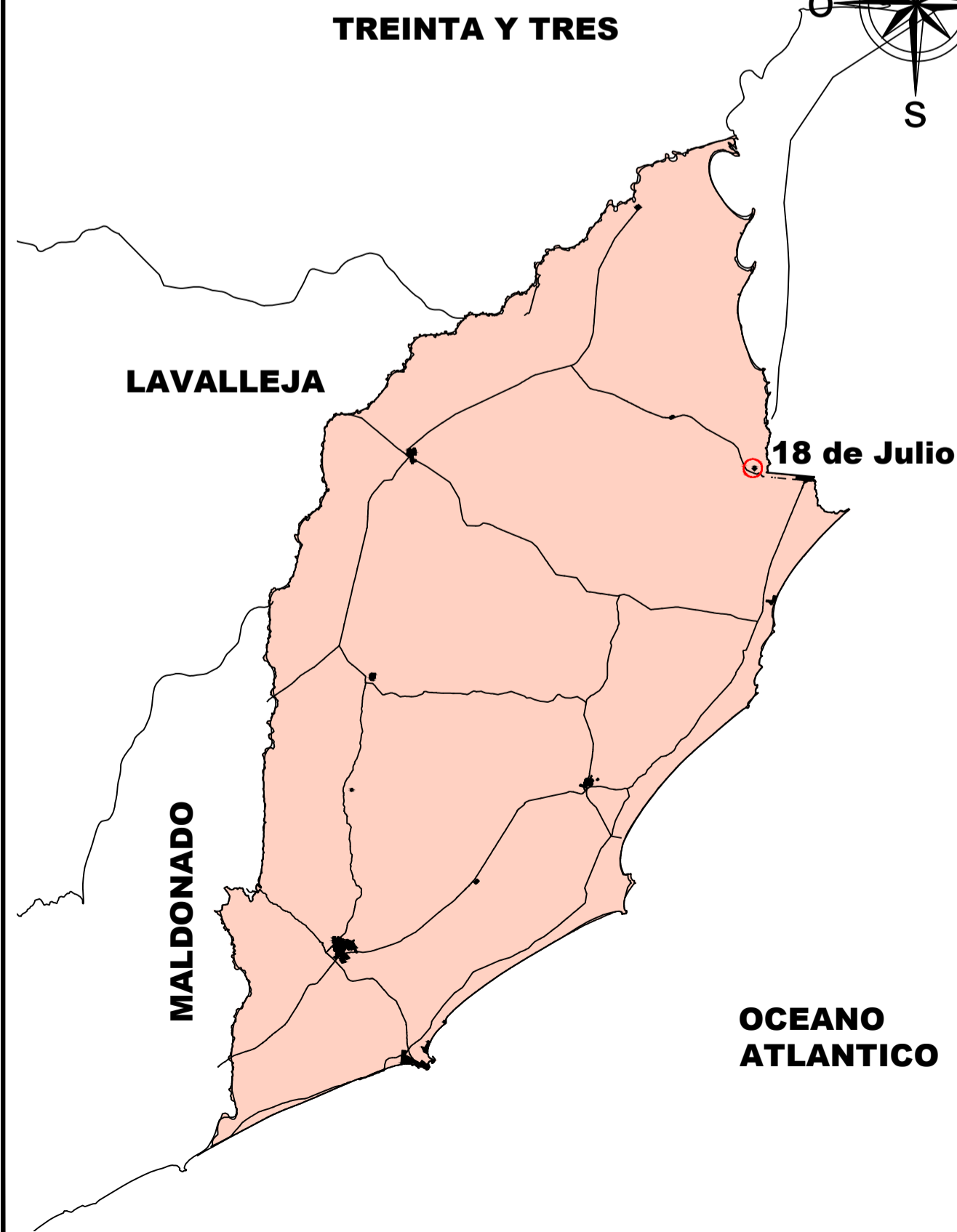
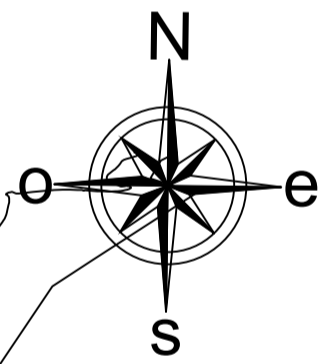


REPÚBLICA ORIENTAL DEL URUGUAY



Departamento de Rocha

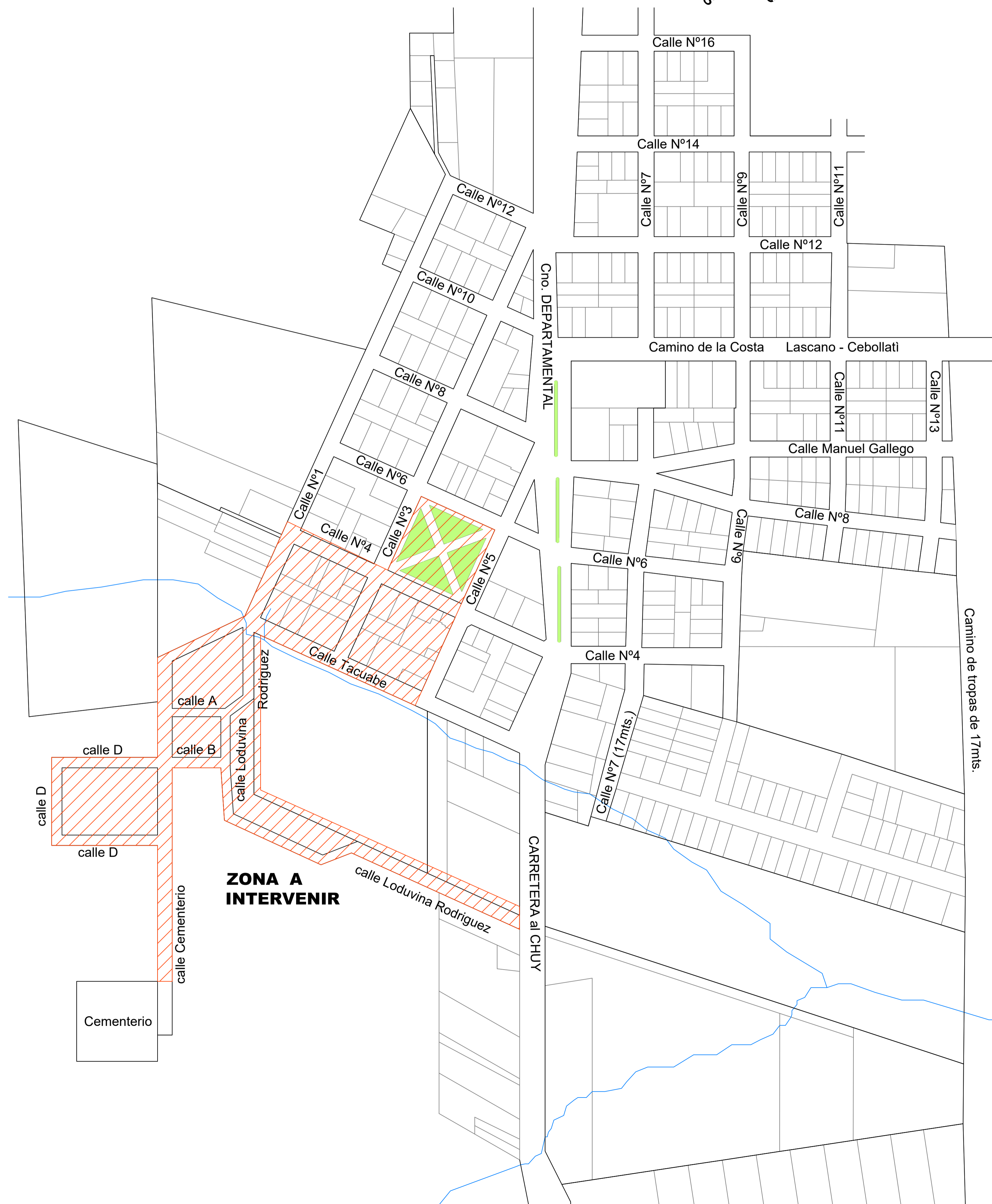

Departamento de Rocha



PLANO de UBICACIÓN

ESCALA

1 / 2500



NOTAS:



INTENDENCIA DEPARTAMENTAL de ROCHA

DIRECCIÓN GENERAL DE OBRAS

PROYECTO : **PAVIMENTACIÓN CALLES MEVIR 18 de JULIO**

PLANO : **UBICACIÓN GENERAL**

DIRECTOR de OBRAS :
Ing. Civil LEANDRO PIÑEIRO

FECHA :
01/02/2021

ESCALA :
1/25000

EQUIPO TÉCNICO : Ing. Civil JAVIER ALSINA
Ing. Agrím. AGUSTIN DECUADRA
OSMÁN HERRERA
PABLO PERTUSSO

VERSIÓN :
12/03/2021

LAMINA

DIBUJANTE : CARLOS BARBOZA RODRIGUEZ

01